

4ª Edição 2016

MANUFAHI EM NÚMEROS

ESTATÍSTICA MUNICÍPIO DE MANUFAHI

2016



DIRECÇÃO GERAL DE ESTATÍSTICA
TIMOR-LESTE



Ministerio das Finanças



Título

**Manufahi Em Números
2016**

Editor

Armando da Costa
Silvino Lopes
Helder Henriques Mendes
Alsindo Martins

Chefe Serviço Estatística Município de Manufahi
Armando da Costa

Director Geral Estatística
Elias dos Santos Ferreira, L.Ec., MM

Design e Composição
Silvino Lopes & Helder HM



Edifício Estatística Município de Manufahi



www.statistics.gov.tl

**Direcção Geral de Estatística
Estatística Município de Manufahi
Rua de Fataha Babulo, Same
Timor Leste
Telefone: +(670) 77310934**



Índice

| | |
|-------------------------------|----|
| Prefácio | iv |
| TERRITÓRIO | |
| Geografia | 2 |
| Estrutura Administrativa | 4 |
| Distância | 10 |
| Clima | 12 |
| DEMOGRAFIA E SOCIEDADE | |
| População | 14 |
| Educação | 25 |
| Saúde | 30 |
| Protecção Social | 38 |
| Mercado de Trabalho | 42 |
| Participação Política | 43 |
| Polícia Nacional Timor Leste | 44 |
| Registo Civil e Notariado | 46 |
| ECONOMIA | |
| Agricultura | 48 |
| Energia | 52 |
| Águas Potável | 57 |
| Transportes | 58 |

Prefácio

Direcção-Geral de Estatística através estatística Município é o orgulho de apresentar a quarta edição da publicação "Manufahi em Números 2016", mais exposição "Manufahi em Números" é a quarta edição, depois de Timor Leste tornou-se independente em 2002. Publicação se destina a satisfazer as necessidades dos consumidores de dados estatísticos.

Nesta publicação contém dados secundários de várias agências governamentais e Censo População e habitação 2015.

Por isso, gostaríamos de lhe agradecer por sua participação e cooperação de várias partes para que estas publicações possam ser como o esperado.

Para melhorar a qualidade da apresentação desta publicação, nos próximos anos, como a nossa consideração todas as sugestões e críticas construtivas de vários partidos.

Nossa esperança não é o outro, de modo que este livro pode lhe dar um pouco de informação sobre os resultados de desenvolvimento que foram alcançados e como adiante planejamento de materiais.

Manufahi, Outubro 2017



Armando da Costa

Chefe Serviços Estatística Município de Manufahi

TERRITÓRIO



Fonte: Direcção Geral de Estatística
 “Direcção Nacional do Cartografia”

1.1. GÉOGRAFIA

1.1.1. Geograficamente Município de Manufahi

Astronomico Município de Manufahi:

8° 42' 52" _ 9° 11' 49" L S

125° 36' _ 126° 5' BT

Astronomico Município de Manufahi e Fronteira entre:

Parte Norte : Município Aileu

Parte Sul : Mar de Timor

Parte Leste : Município Manatuto

Parte Oeste : Município Ainaro

| | Unidade | Factos |
|--------------------------------|-----------------------|------------|
| Projeccao População (2016) | Nº | 55,130 |
| Densidade Populacional (2016) | Hab / Km ² | 42 |
| Total Uma Kain Censo (2015) | Nº | 9,023 |
| Household Size Censo (2015) | Nº | 5.95 |
| Área | Km ² | 1,326.60 |
| Perimetro | km | X |
| Perímetro da Linha Costa | km | X |
| Comprimento Máximo: Norte-Sul | km | X |
| Comprimento Máximo: Este-Oeste | km | X |
| Altitude Máxima | m | Cablake |
| Ribeira Mais Longa | km | Carau Ulun |
| | | |

Fonte : Serviço Estatística Município de Manufahi

NOTAS: (X) Dados Seidauk iha

1.1.2. Kondisaun Geral Município de Manufahi

Kondisaun em geral foho maka domina ne'e hatudu katak Município ida ne'e tama mos iha kategorio foho a'as liu husi 49,77 % iha areia ho nia luan 600,96 Km² Geografikamente Município de Manufahi iha nia altetude hahu husi 0 – 1000 M hosi tasi ibun mdpl ho interval iha parte (tuir Statistik 1996) no Fahe fronteira iha Norte ho Município de Ainaro, Oeste ho Município de Aileu no Leste ho Município de Manatuto. Atu hatene klaru bele hare hosi tabela Topografia Município de Manufahi.

| POSISAUN RAI | | ÁREA / LUAN |
|---------------|---|------------------------|
| HAHU | PARTE | |
| 0-25 mdpl | Hosi tasi Posto Administrativo de Same (Betano)to Fatuberlio ho nia luan | 132,00 Km ² |
| 26-100 mdpl | Hanesan parte foho husi Kosta Sul iha Posto Administrativo de Same,Alas no Fatuberlio ho nia luan | 164,00 Km ² |
| 101-500 mdpl | Hanesan parte foho naton nebe'e maka maioria iha Posto Administrativo de Same, Alas no Fatuberlio | 620,94 Km ² |
| 501-1000 mdpl | Hanesan parte foho nebe'e makas maka iha Same, Fatuberlio no Turiscas ho nia luan | 272,00 Km ² |

Lokalizaun geografico – Município de Manufahi iha zona sentral Timor-Leste nian, iha área ida ho foho boot barak, hanesan Cablaki iha Norte ho Foho Manufahi iha parte Leste, Foho Lurin iha Fahinehan, no mos ho Tasi Mane iha Sul **Superfisie (área Km²)** – Município de Manufahi iha Área total 1,326.60 km², iha nível nasional. **Divisaun Postu Administrativu sira** – Município de Manufahi fahe ba Posto Administrativo 4: Alas, Fatuberliu, Same Vila no Turiscas.

Fonte : Administração Município de Manufahi

1.2. ESTRUTURA ADMINISTRATIVA

1.2.1. Estrutura Administrativa Município de Manufahi

Diploma Ministerial No:199/GM/MAEOT/IX/09 de 15 de Setembro de 2009 e
Diploma Ministerial No: 16/2017 de 31 de Março Criação Sucos Foun.

| Posto Administrativos | Sucos | Aldeias |
|-----------------------|-----------|------------|
| Alas | 5 | 19 |
| Fatuberliu | 5 | 23 |
| Same | 8 | 55 |
| Turiscail | 11 | 40 |
| Total | 29 | 137 |

Fonte: Ministério da Administração Estatal e Ordenamento do Território

1.2.2. Área administrativa por Posto Administrativos em Município de Manufahi

| Posto Administrativos | Square Km ² | Perçentagem |
|-----------------------|------------------------|---------------|
| Alas | 406.96 | 30.68 |
| Fatuberliu | 375.92 | 28.34 |
| Same | 355.28 | 26.78 |
| Turiscail | 188.44 | 14.20 |
| Total | 1,326.60 | 100.00 |

Fonte: Ministério da Administração Estatal e Ordenamento do Território

1.2.3. Manufahi Fahe Tuir Posto Administrativos, Sucos e Aldeias

| Posto Administrativos | Sucos | Aldeias |
|-----------------------|----------------|--|
| ALAS | 1. Aituha | 1. Leo Dato 2. Rai Kesa |
| | 2. Dotik | 1. Lacaluan 2. Sarin 3. Weberec |
| | 3. Mahaquidan | 1. Beremanek 2. Debuwain 3. Knua Alas 4. Tahu Bein 5. Uma Mean |
| | 4. Taitudac | 1. Ailora 2. Kakeuk Laletec 3. Lurin 4. Mahaklusin 5. Manus |
| | 5. Uma Berloic | 1. Baria Laran 2. Colocau 3. Culuhun 4. Uma Feric |
| FATUBERLIO | 1. Bubussuso | 1. Aituha 2. Bubulora 3. Bubussuso 4. Lihu Lau 5. Orlora |
| | 2. Caicassa | 1. Ailalec 2. Bubur Laletec 3. Caicassa 4. Sucaer Oan |

Continua...

Continuação 1.2.3.

| Posto Administrativos | Sucos | Aldeias |
|-----------------------|--------------|---|
| FATUBERLIO | 3. Clacuc | 1. Mane Hat 2. Nalolo 3. Saluquim 4. Tiro 5. Webicas |
| | 4. Fahinehan | 1. Ainessi 2. Daramata 3. Daurata 4. Riamori |
| | 5. Fatukahi | 1. Cledic 2. Fatubessi 3. Fatuboe 4. Fatumutin 5. Fuquiran |
| SAME | 1. Babulo | 1. Lapuro 2. Lia-Nai 3. Nunu-Fu 4. Raimera 5. Searema 6. Turon 7. Uma-Liurai 8. Uma-Luli |
| | 2. Betano | 1. Bemetan 2. Lalica 3. Leo-Ai 4. Loro 5. Rai-Fussa 6. Selihassan 7. Sessurai |

Continua...

Continuação 1.2.3.

| Posto Administrativos | Sucos | Aldeias |
|-----------------------|-------------|--|
| SAME | 3. Dai-Sua | 1. Dai-Sua 2. Leço-Ai 3. Leço-Lau 4. Loti 5. Ria-Tu |
| | 4. Grotu | 1. Coli Dassi 2. Dato Rae 3. Leo Dato |
| | 5. Holarua | 1. Anilumo 2. Blaro 3. Carbulau 4. Datina 5. Deunai 6. Fahiluhan 7. Falitehu 8. Fatuco 9. Hatu-Rae 10. Orema 11. Russo 12. Tirilolo 13. Uru Fu |
| | 6. Letefoho | 1. Ailuli 2. Cotalala 3. Ladiqui 4. Manico 5. Rai-Ubo 6. Ria-Lau 7. Tomonamo |

Continua...

Continuação 1.2.3.

| Posto Administrativos | Sucos | Aldeias |
|-----------------------|-------------|---|
| SAME | 7. Rotuto | 1. Bere-Teni 2. Foe-Hei 3. Hatu-Hei 4. Leo-Fat 5. Sabou |
| | 8. Tutuluro | 1. Ailau 2. Batas 3. Bubolau 4. Dalun 5. Hastetuc 6. Roin 7. Sosemera |
| TURISCAI | 1. Aitemua | 1. Furak Lau 2. Laclo |
| | 2. Beremana | 1. Beremana 2. Dalubo 3. Fahilebo |
| | 3. Caimauc | 1. Bussacoa 2. Fohua 3. Lemano 4. Railete 5. Risso |
| | 4. Fatucalo | 1. Darufu 2. Ermori |
| | 5. Foholau | 1. Leubuti 2. Lutarmata 3. Tarabula |

Continua...

Continuação 1.2.3.

| Posto Administrativos | Sucos | Aldeias |
|-----------------------|-------------|--|
| TURISCAI | 6. Lessuata | 1. Ailulimau 2. Bitibo 3. Lebucoa 4. Namoluli |
| | 7. Liurai | 1. Bilimano 2. Fanolelo 3. Fohonaru 4. Markoluli 5. Titilawai 6. Turiscau Lau |
| | 8. Manumera | 1. Assumata 2. Cotalaulara 3. Faturedalau 4. Toilero |
| | 9. Matorec | 1. Fatu Hei 2. Foho Tu 3. Orluli 4. Rimori |
| | 10. Mindelo | 1. Aidila 2. Binani 3. Maubissi 4. Orcenaco |
| | 11. Orana | 1. Fatulelo 2. Orana 3. Teberai |

Fonte: *Ministério da Administração Estatal e Ordenamento do Território*



1.3. DISTÂNCIA

1.3.1. Distância entre a Cidade Posto Administrativos

| | | | |
|------|------|------------|-----------|
| Same | | | |
| 60 | Alas | | |
| 63 | 19 | Fatuberliu | |
| 59 | 119 | 122 | Turiscail |

Fonte : Serviço Estatística Município de Manufahi



1.4. CLIMA

Clima Tipu D (Rejiaun centru leste no sul, neébe inklui área husi Posto Administrativos Alas no Fatuberliu. Tipu klimatiku ida neé maka book liu iha Manufahi). Klima umidu ho kuantidade udan fulan-fulan kiik liu 260mm, ho periudu neébe uda boot liu husi Dezembru to Marsu. Fulan lima maran neébe udan sei monu ho kuantidade kiik liu 100mm husi Junu to Novembru. Temperatura iha amplitude kiik, neébe varia husi 22° iha Julu-Agostu no 26° iha Marsu.

Clima Tipu E (Rejiaun oeste no sentru norte: Same no Turiscaí). Klima maran, ho kuantidade udan mediu fulan-fulan kiik liu 200mm. Hodi fulan 5 ho kuantidade udan boot 100mm. Temperatura varia entre 23° no 26°, neébe hatudu amplitude termiku anual kiik.

Clima Tipu F (Rejiaun norte. Kosta norte no foho/let hirak iha Same no Turiscaí) Klima maran tebes, ho kuantidade udan ben la liu 150 mm. Fulan maran barak (walu). Temperatura As durante tinan tomak husi 27° iha Junu to 30° iha Novembru.

Manufahi hanesan mos rai nebe'e maka iha parte sorin husi linha Khatulistiwa (tuur iklimo loron matan) ba parte tropis maka Distrito Manufahi hanesan mos rai nebe'e maka iha potencia ba Agrikultura nian hanesan rai tropika sira hanesan iha Nasaun Indonesia no Australia parte Norte.

Atu hatene klaru belehare iha tabela:

| Parte Norte (LU) Same, Turiscaí | Derajat Selsius | Parte Sul (LS) Alas, Fatuberlio | Derajat Selsius (C°) |
|--|----------------------------|--|---------------------------------|
| Malirin | 90 | Manas naton | 23 ^{1/2} |
| Malirin naton | 66 ^{1/2} | Manas | 40 |
| Manas | 40 | Malirin naton | 66 ^{1/2} |
| Manas naton | 23 ^{1/2} | Malirin | 90 |

Fonte : Administração Município de Manufahi (ESTATAL)

DEMOGRAFIA E SOCIEDADE



Photo: Helder HM



2.1. POPULAÇÃO

2.1.1. População Município de Manufahi, tuir Idade (0 - 85+) e Sexo, 2016

| Idade | Total | Sexo | |
|-----------------|---------------|---------------|---------------|
| | | Mane | Feto |
| MANUFAHI | 55,130 | 28,689 | 26,440 |
| Under 1 | 1,373 | 743 | 629 |
| 1 | 1,495 | 776 | 719 |
| 2 | 1,438 | 757 | 682 |
| 3 | 1,420 | 751 | 669 |
| 4 | 1,421 | 754 | 667 |
| 5 | 1,430 | 762 | 668 |
| 6 | 1,445 | 770 | 675 |
| 7 | 1,461 | 777 | 684 |
| 8 | 1,475 | 783 | 693 |
| 9 | 1,486 | 785 | 701 |
| 10 | 1,497 | 786 | 711 |
| 11 | 1,508 | 784 | 724 |
| 12 | 1,513 | 782 | 731 |
| 13 | 1,508 | 775 | 733 |
| 14 | 1,484 | 762 | 721 |
| 15 | 1,445 | 746 | 698 |
| 16 | 1,404 | 728 | 676 |
| 17 | 1,363 | 710 | 653 |
| 18 | 1,300 | 678 | 622 |
| 19 | 1,210 | 630 | 579 |
| 20 | 1,099 | 568 | 531 |
| 21 | 976 | 499 | 476 |
| 22 | 866 | 440 | 425 |
| 23 | 789 | 398 | 390 |
| 24 | 748 | 376 | 371 |
| 25 | 743 | 374 | 368 |
| 26 | 746 | 377 | 369 |
| 27 | 742 | 374 | 368 |

Continua...

Continuação 2.1.1.

| Idade | Total | Sexo | |
|-------|-------|------|------|
| | | Mane | Feto |
| 28 | 732 | 371 | 361 |
| 29 | 717 | 363 | 354 |
| 30 | 702 | 356 | 346 |
| 31 | 694 | 354 | 341 |
| 32 | 684 | 348 | 335 |
| 33 | 653 | 333 | 320 |
| 34 | 594 | 303 | 291 |
| 35 | 521 | 265 | 256 |
| 36 | 436 | 222 | 214 |
| 37 | 362 | 185 | 177 |
| 38 | 328 | 167 | 161 |
| 39 | 345 | 178 | 168 |
| 40 | 400 | 207 | 193 |
| 41 | 470 | 244 | 226 |
| 42 | 526 | 275 | 251 |
| 43 | 557 | 292 | 266 |
| 44 | 550 | 290 | 260 |
| 45 | 516 | 275 | 241 |
| 46 | 476 | 257 | 219 |
| 47 | 445 | 242 | 203 |
| 48 | 412 | 228 | 184 |
| 49 | 377 | 209 | 168 |
| 50 | 347 | 193 | 154 |
| 51 | 313 | 175 | 138 |
| 52 | 280 | 157 | 123 |
| 53 | 262 | 146 | 116 |
| 54 | 260 | 145 | 115 |
| 55 | 272 | 150 | 122 |
| 56 | 287 | 157 | 130 |

Continua...

Continuação 2.1.1.

| Idade | Total | Sexo | |
|-------|-------|------|------|
| | | Mane | Feto |
| 57 | 298 | 162 | 135 |
| 58 | 312 | 166 | 145 |
| 59 | 327 | 171 | 155 |
| 60 | 338 | 173 | 165 |
| 61 | 350 | 174 | 177 |
| 62 | 362 | 175 | 187 |
| 63 | 364 | 175 | 189 |
| 64 | 350 | 168 | 182 |
| 65 | 322 | 157 | 165 |
| 66 | 292 | 145 | 147 |
| 67 | 263 | 135 | 128 |
| 68 | 242 | 125 | 116 |
| 69 | 230 | 120 | 110 |
| 70 | 224 | 118 | 106 |
| 71 | 222 | 115 | 106 |
| 72 | 215 | 111 | 104 |
| 73 | 204 | 105 | 98 |
| 74 | 187 | 98 | 89 |
| 75 | 164 | 87 | 77 |
| 76 | 138 | 75 | 63 |
| 77 | 114 | 62 | 52 |
| 78 | 97 | 52 | 45 |
| 79 | 82 | 42 | 40 |
| 80+ | 536 | 245 | 290 |

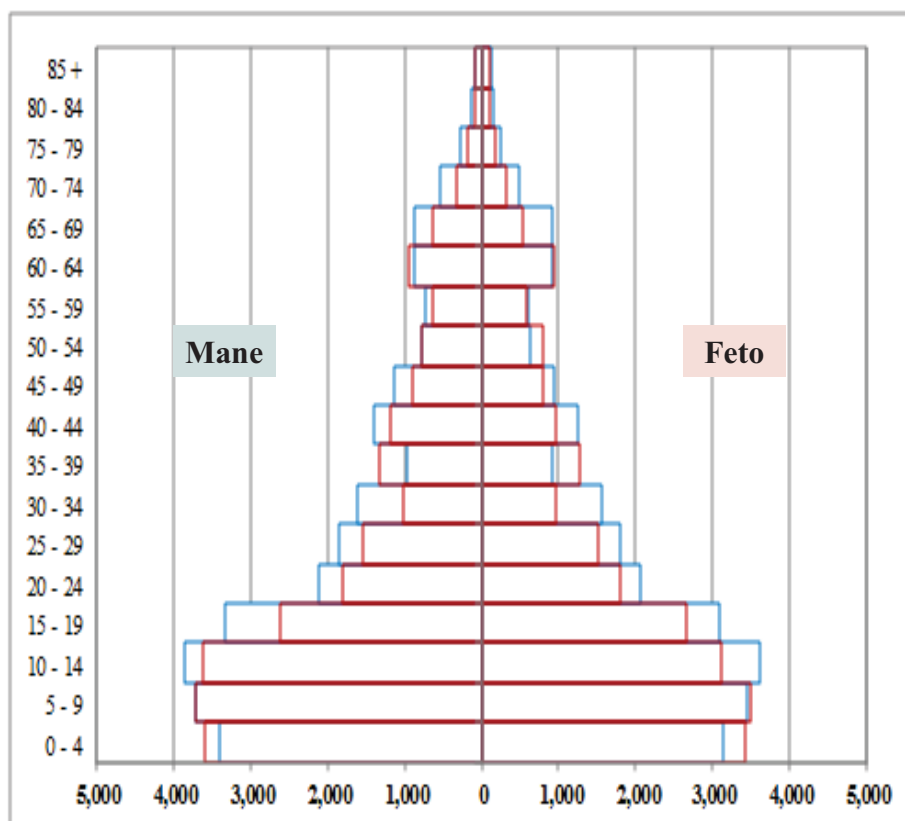
Fonte: *Direcção Geral de Estatística*
- Monografia Projecção População 2016

2.1.2. População Município de Manufahi, tuir Grupo de Idade e Sexo, Censo 2010 e Censo 2015

| Grupo de Idade | Censo 2010 | | | Censo 2015 | | |
|----------------|---------------|---------------|---------------|---------------|---------------|---------------|
| | Mane | Feto | Total | Mane | Feto | Total |
| Under 1 | 728 | 690 | 1,418 | 747 | 700 | 1,447 |
| 1-4 | 2,874 | 2,725 | 5,599 | 2,663 | 2,435 | 5,098 |
| 5-9 | 3,716 | 3,497 | 7,213 | 3,723 | 3,459 | 7,182 |
| 10-14 | 3,616 | 3,114 | 6,730 | 3,855 | 3,628 | 7,483 |
| 15 - 19 | 2,631 | 2,661 | 5,292 | 3,347 | 3,088 | 6,435 |
| 20 - 24 | 1,816 | 1,795 | 3,611 | 2,128 | 2,069 | 4,197 |
| 25 - 29 | 1,537 | 1,521 | 3,058 | 1,861 | 1,809 | 3,670 |
| 30 - 34 | 1,026 | 963 | 1,989 | 1,615 | 1,552 | 3,167 |
| 35 - 39 | 1,321 | 1,287 | 2,608 | 972 | 919 | 1,891 |
| 40 - 44 | 1,188 | 976 | 2,164 | 1,390 | 1,255 | 2,645 |
| 45 - 49 | 903 | 803 | 1,706 | 1,135 | 935 | 2,070 |
| 50 - 54 | 780 | 803 | 1,583 | 780 | 621 | 1,401 |
| 55 - 59 | 645 | 578 | 1,223 | 744 | 611 | 1,355 |
| 60 - 64 | 946 | 930 | 1,876 | 866 | 916 | 1,782 |
| 65 - 69 | 640 | 526 | 1,166 | 872 | 924 | 1,796 |
| 70 - 74 | 325 | 321 | 646 | 539 | 492 | 1,031 |
| 75 - 79 | 187 | 176 | 363 | 284 | 255 | 539 |
| 80+ | 181 | 202 | 383 | 229 | 273 | 502 |
| Total | 25,060 | 23,568 | 48,628 | 27,750 | 25,941 | 53,691 |

Fonte: Direcção Geral de Estatística
 - Censo População no Uma Kain 2010 &
 - Censo População no Uma Kain 2015

2.1.3. Piramida Comparação População Censo 2010 e Censo 2015 Município de Manufahi, tuir Grupo de Idade e Sexo



Fonte: Direcção Geral de Estatística

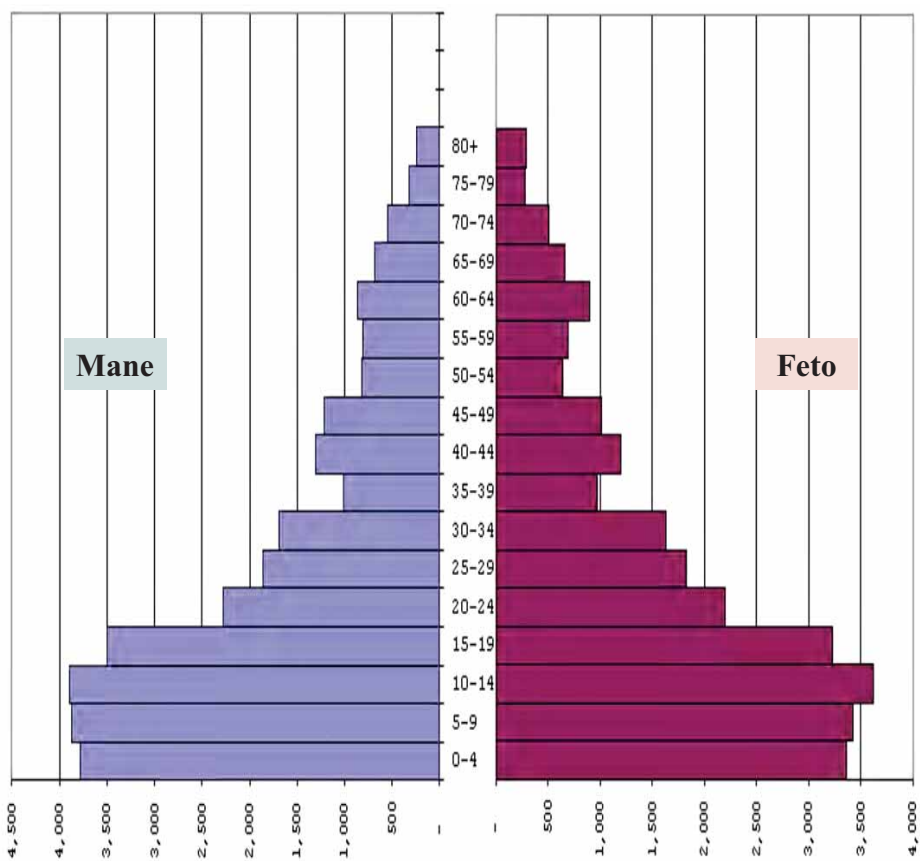
- ▭ - Censo População no Uma kain 2010
- ▭ - Censo População no Uma kain 2015

2.1.4. Projecção População Município de Manufahi, tuir Grupo de Idade e Sexo, 2016

| Grupo de Idade | Projecção População 2016 | | |
|----------------|--------------------------|---------------|---------------|
| | Mane | Feto | Total |
| 0-4 | 3,781 | 3,366 | 7,147 |
| 5-9 | 3,876 | 3,421 | 7,297 |
| 10-14 | 3,890 | 3,621 | 7,511 |
| 15 - 19 | 3,493 | 3,228 | 6,722 |
| 20 - 24 | 2,283 | 2,195 | 4,477 |
| 25 - 29 | 1,858 | 1,822 | 3,679 |
| 30 - 34 | 1,695 | 1,632 | 3,327 |
| 35 - 39 | 1,016 | 975 | 1,991 |
| 40 - 44 | 1,307 | 1,195 | 2,502 |
| 45 - 49 | 1,210 | 1,015 | 2,225 |
| 50 - 54 | 816 | 646 | 1,463 |
| 55 - 59 | 808 | 688 | 1,496 |
| 60 - 64 | 865 | 900 | 1,765 |
| 65 - 69 | 682 | 666 | 1,348 |
| 70 - 74 | 547 | 504 | 1,051 |
| 75 - 79 | 318 | 278 | 595 |
| 80+ | 245 | 290 | 536 |
| Total | 28,689 | 26,440 | 55,130 |

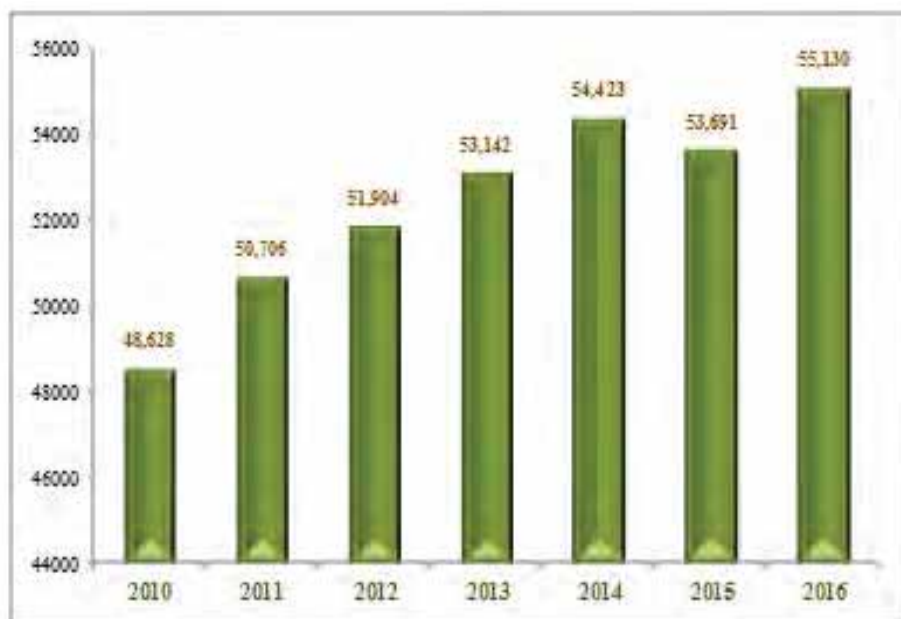
Fonte: Direcção Geral de Estatística
- Monografia Projecção População 2016

2.1.5. Pirâmida População Município de Manufahi, tuir Grupo de Idade e Sexo, 2016



Fonte: Direcção Geral de Estatística
- Monografia Projecção População 2016

2.1.6. População Município de Manufahi de Acordo com a Times Referência Vários



Fontes: Direcção Geral de Estatística

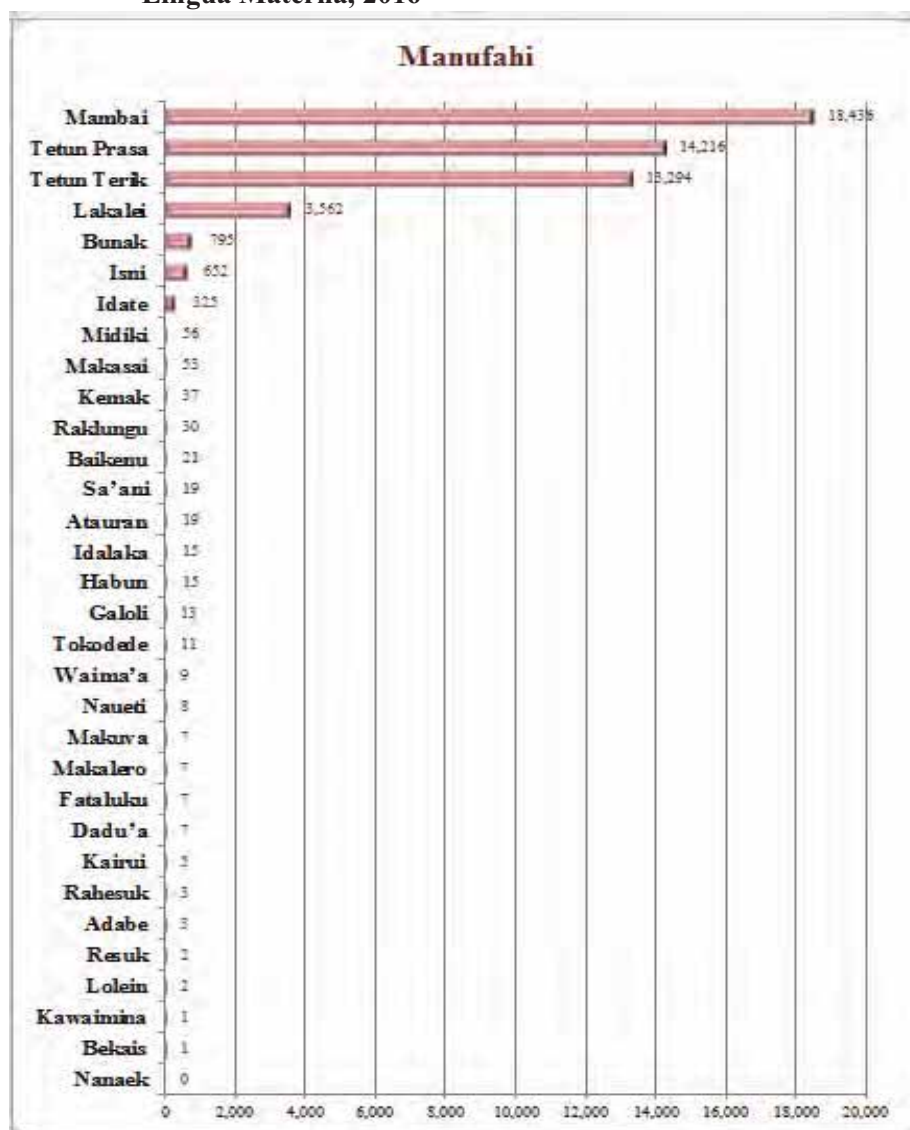
- Bar 2010 (*Censo População no Uma Kain 2010*)

- Bar 2011, 2012, 2013, 2014, 2016 (*Projection of District Population by Age Group and Sex 2010 to 2030*)

- Bar 2015 (*Censo População no Uma Kain 2015*)

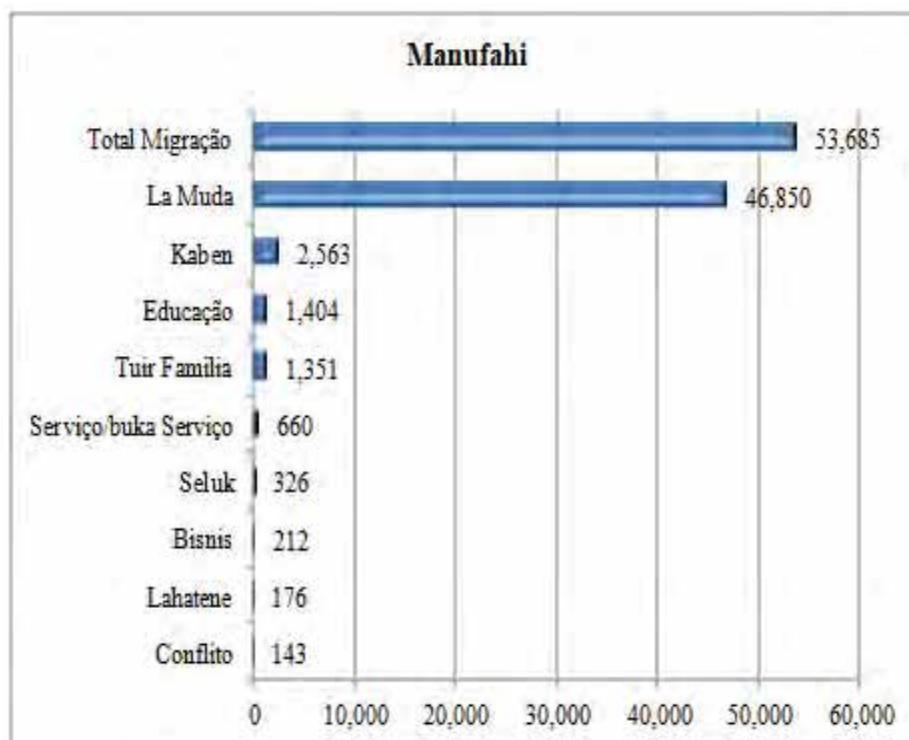
- Bar 2016 (*Monografia Projecção População 2016*)

2.1.7. Grafico: População Município de Manufahi tuir
Lingua Materna, 2016



Fonte: Direcção Geral de Estatística
- Censo População no Uma Kain 2015

2.1.8. Grafico: Razão População Município de Manufahi halo Movimento/Migração, 2016



Fonte: Direcção Geral de Estatística
- Censo População no Uma Kain 2015

2.1.9. Outros Indicadores Demograficos, 2015 e 2016

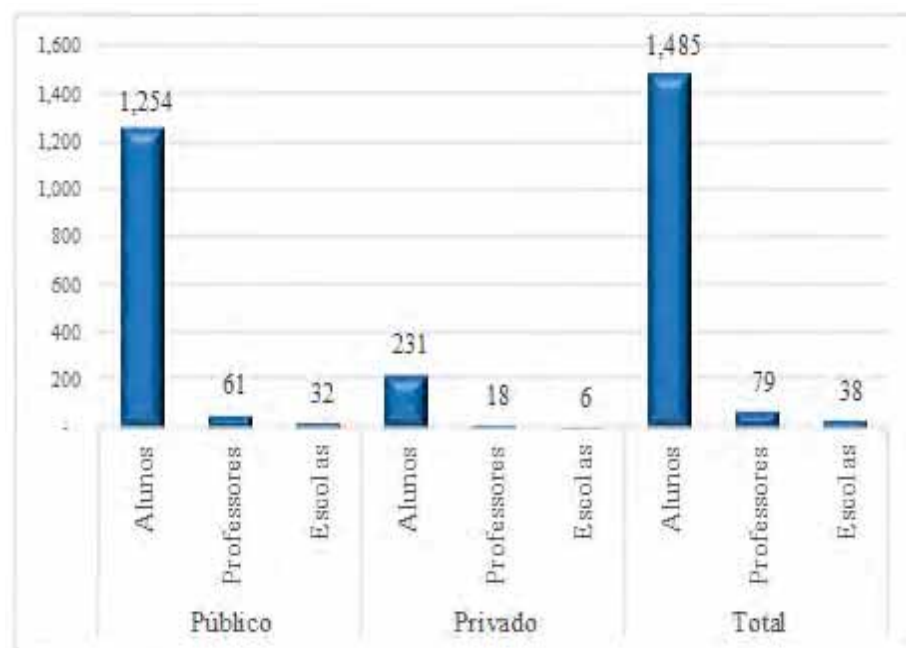
| | 2015 | 2016 |
|--|--------|-------|
| Taxa de crescimento da projecção população *(Censo 2010 e Censo 2015) | 9.07 | 1.2 |
| Media da idade | 19.7 | 19.2 |
| Esperança de vida a nacença | x | x |
| Relação de masculinidade | 107.0 | 108.5 |
| Taxa bruta de natalidade | x | 25.9 |
| Taxa bruta de mortalidade | x | 8.7 |
| Total dependencia ratio | 100.11 | 85.96 |
| Indice de envelhecimento | 21.1 | 11.9 |
| Indice de dependencia das crianças | 79.1 | 74.1 |

Fonte: Direcção Geral de Estatística
- Censo População no Uma Kain 2015
- Monografia Projecção População 2016



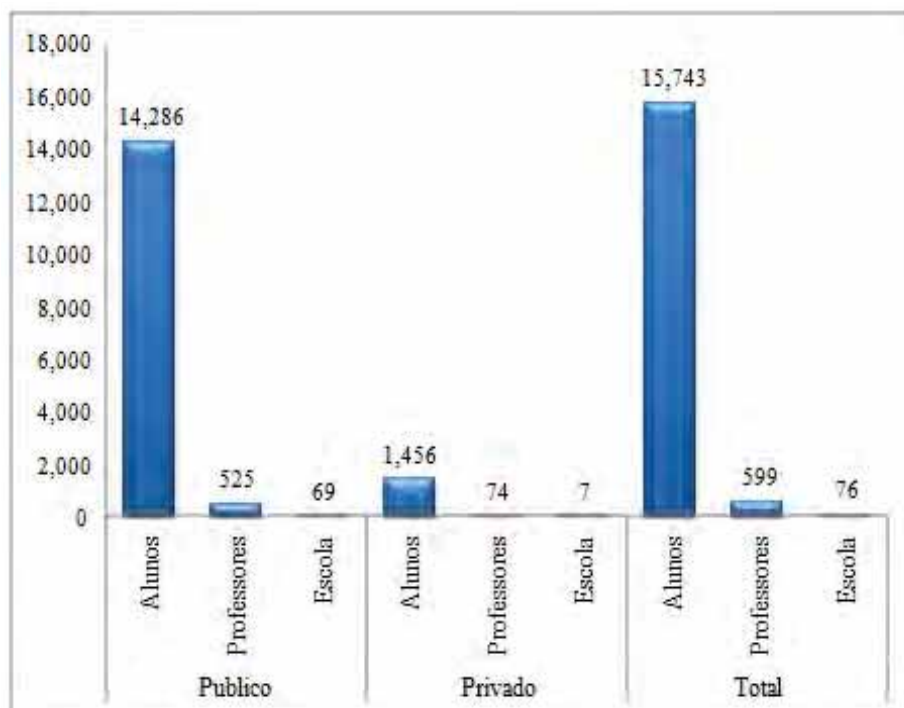
2.2. EDUCAÇÃO

2.2.1. Gráfico: Números Alunos Ensino Pre-Escolar em Município de Manufahi, 2016



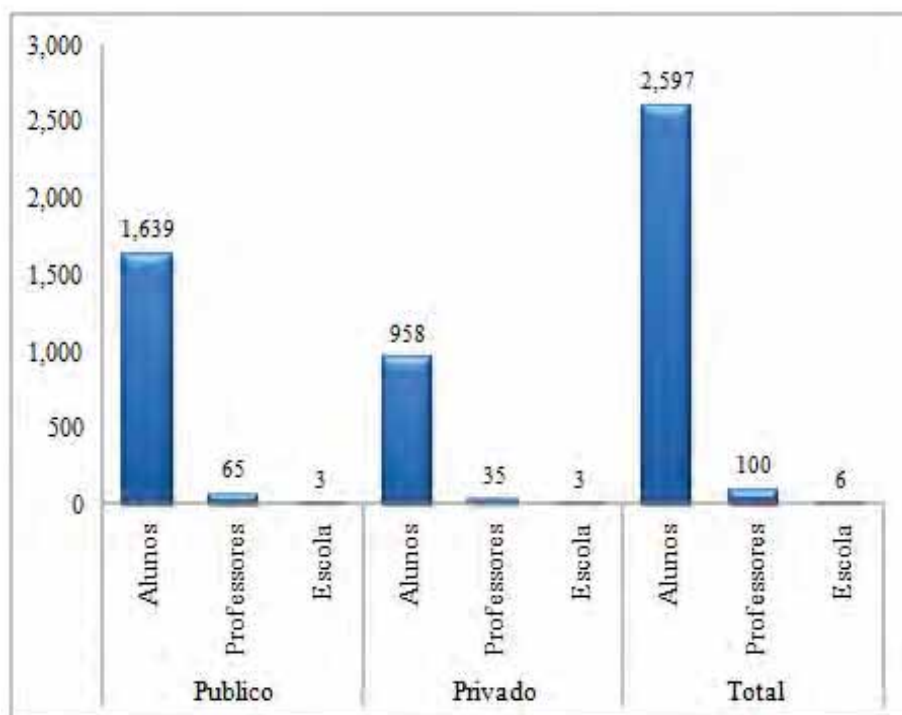
Fonte: EMIS Ministério da Educação

2.2.2. Grafico: Números Alunos **Ensino Básico** em Município de Manufahi, 2016



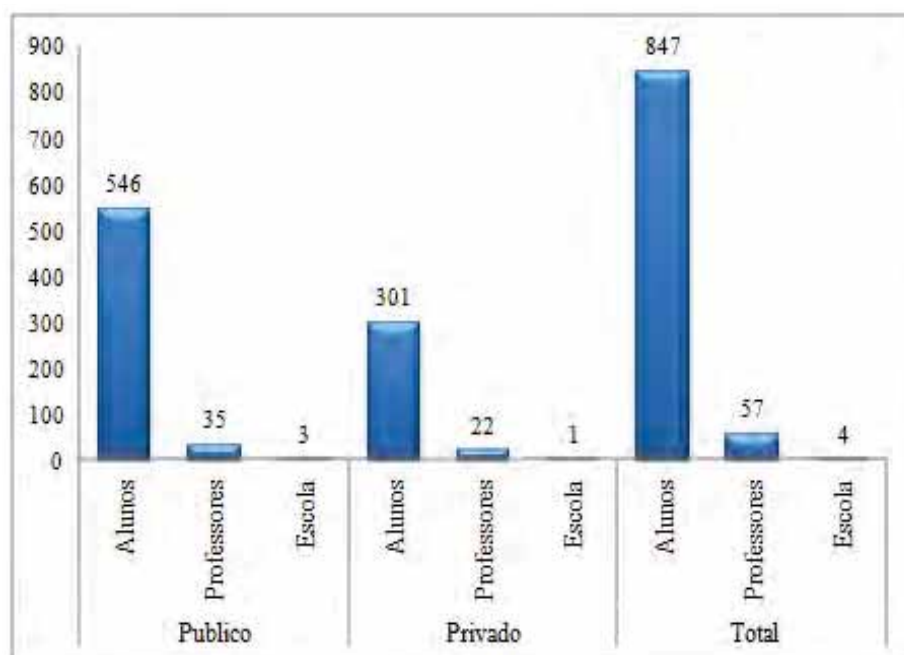
Fonte: EMIS Ministerio da Educação

2.2.3. Gráfico: **Ensino Secundário: Alunos, Professores e Escolas em Município de Manufahi, 2016**



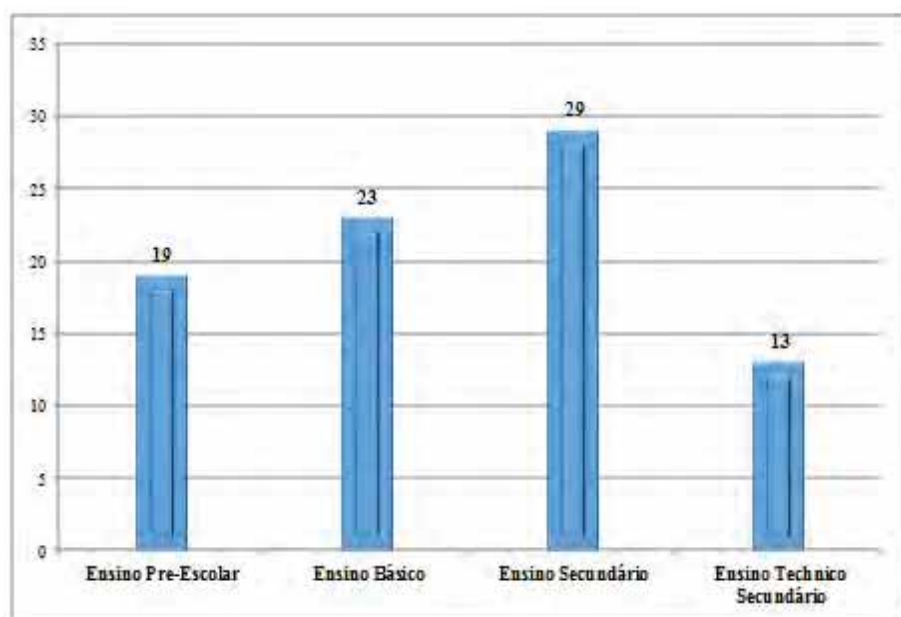
Fonte: EMIS Ministério da Educação

2.2.4. Gráfico: **Ensino Técnico Secundário: Alunos, Professores e Escolas em Município de Manufahi, 2016**



Fonte: EMIS Ministerio da Educaç o

2.2.5. Médio Alunos por Professores Município de Manufahi, 2016



Fonte: EMIS Ministério da Educação

2.3. SAÚDE

2.3.1. Facilidade da Saúde por Posto Administrativos em Município de Manufahi, 2016

| Posto administrativos | Facilidade de Saúde | | | | | |
|-----------------------|---------------------|----------------|-----------------|-------------------|-----------|----------|
| | Sentro da Saúde | Posto da Saúde | Clinika Privado | Sisca (Kategoria) | | |
| | | | | A | B | C |
| Alas | 1 | 6 | 0 | 1 | 6 | 0 |
| Fatuberliu | 1 | 4 | 0 | 1 | 6 | 0 |
| Same | 1 | 10 | 2 | 1 | 7 | 0 |
| Turiscail | 1 | 2 | 0 | 1 | 6 | 0 |
| Total | 4 | 22 | 2 | 4 | 25 | 0 |

Fonte: Centro Saúde Município de Manufahi

2.3.2. Números Pessoal da Saúde por Posto Administrativos em Município de Manufahi, 2016

| Posto Administrativos | Médicos | Enfermeiros | Parteiras | Total |
|-----------------------|-----------|-------------|-----------|------------|
| Alas | 8 | 6 | 3 | 17 |
| Fatuberliu | 7 | 6 | 5 | 18 |
| Same | 21 | 16 | 14 | 51 |
| Turiscail | 8 | 3 | 3 | 14 |
| Total | 44 | 31 | 25 | 100 |

Fonte: Centro Saúde Município de Manufahi

2.3.3. Cobertura de Imunização por Posto Administrativos em Município Manufahi, 2016

| Posto Administrativos | Polio 0 | | | Polio 1 | | | Polio 2 | | |
|-----------------------|------------|------------|--------------|------------|------------|--------------|------------|------------|--------------|
| | Mane | Feto | Total | Mane | Feto | Total | Mane | Feto | Total |
| Alas | 55 | 39 | 94 | 123 | 88 | 211 | 115 | 91 | 206 |
| Fatuberliu | 29 | 35 | 64 | 71 | 76 | 147 | 68 | 68 | 136 |
| Same | 406 | 397 | 803 | 467 | 476 | 943 | 470 | 457 | 927 |
| Turiscái | 72 | 94 | 166 | 104 | 127 | 231 | 104 | 121 | 225 |
| Total | 562 | 565 | 1,127 | 765 | 767 | 1,532 | 757 | 737 | 1,494 |

Continua...

| Posto Administrativos | Polio 3 | | | Pentavalen 1/DPT | | | Pentavalen 2/DPT | | |
|-----------------------|------------|------------|--------------|------------------|------------|--------------|------------------|------------|--------------|
| | Mane | Feto | Total | Mane | Feto | Total | Mane | Feto | Total |
| Alas | 102 | 87 | 189 | 123 | 88 | 211 | 115 | 91 | 206 |
| Fatuberliu | 82 | 59 | 141 | 71 | 76 | 147 | 68 | 68 | 136 |
| Same | 473 | 466 | 939 | 467 | 476 | 943 | 470 | 457 | 927 |
| Turiscái | 104 | 113 | 217 | 104 | 127 | 231 | 104 | 121 | 225 |
| Total | 761 | 725 | 1,486 | 765 | 767 | 1,532 | 757 | 737 | 1,494 |

Continua...

Continuação 2.3.3.

| Posto Administrativos | Pentavalen 3/DPT | | | Sarampo | | | BCG | | |
|-----------------------|------------------|------------|--------------|------------|------------|--------------|------------|------------|--------------|
| | Mane | Feto | Total | Mane | Feto | Total | Mane | Feto | Total |
| Alas | 102 | 87 | 189 | 121 | 74 | 195 | 102 | 76 | 178 |
| Fatuberliu | 82 | 59 | 141 | 45 | 46 | 91 | 54 | 62 | 116 |
| Same | 473 | 466 | 939 | 458 | 469 | 927 | 519 | 479 | 998 |
| Turiscjai | 104 | 113 | 217 | 78 | 80 | 158 | 75 | 120 | 195 |
| Total | 761 | 725 | 1,486 | 702 | 669 | 1,371 | 750 | 737 | 1,487 |

Fonte: Centro Saúde Município de Manufahi

2.3.4. Kobertura Inan Isin Rua tuir (K1, K4 no SF (90x3) iha Município de Manufahi, 2016

| Posto Administrativos | Inan Ne'ebé Konsulta Kuidadus Antes Natal ba dala Uluk (K1) | Inan ne'ebé ba konsulta Kuidadus antes Natal ba dala Ha'at (K4) | Inan Isin Rua ne'ebé Simu Aumenta Ran (90x3) |
|-----------------------|---|---|--|
| Alas | 231 | 121 | 121 |
| Fatuberliu | 233 | 172 | 172 |
| Same | 1,274 | 946 | 946 |
| Turiscai | 271 | 153 | 153 |
| Total | 2,009 | 1,392 | 1,392 |

Fonte: Centro Saúde Município de Manufahi

2.3.5. Partos Assistidos Município de Manufahi, 2016

| Posto Administrativos | Iha Fasilidade da Saúde | Iha Uma | Total |
|-----------------------|-------------------------|------------|--------------|
| Alas | 29 | 83 | 112 |
| Fatuberliu | 54 | 63 | 117 |
| Same | 349 | 325 | 674 |
| Turiscai | 96 | 49 | 145 |
| Total | 528 | 520 | 1,048 |

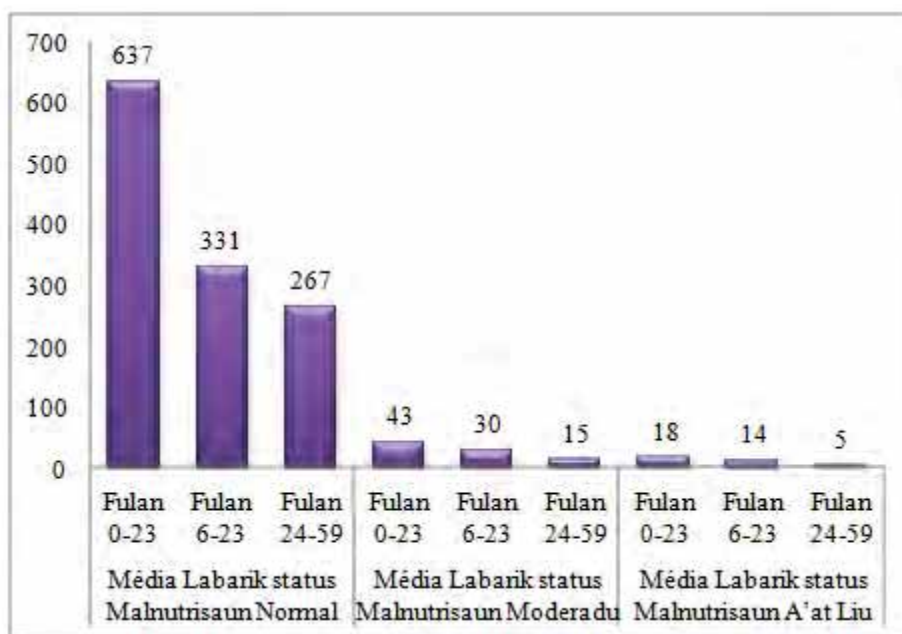
Fonte: Centro Saúde Município de Manufahi

**2.3.6. Total Idozo ne'ebé Visita iha Fasilidade da Saúde tuir
Indicador iha Município de Manufahi, 2016**

| Indicador | Total |
|--|--------------|
| Idozu konsulta iha Fasilidade Saúde | 2,199 |
| Idozu konsulta iha Sisca | 1,280 |
| Idozu Refere ba Ospital Referal | 12 |
| Idozu Refere ba Ospital | 6 |
| Defisienti konsulta iha Fasilidade Saúde | 13 |
| Defisienti konsulta iha Sisca | 11 |
| Idozu Mate | 0 |
| Total | 3,521 |

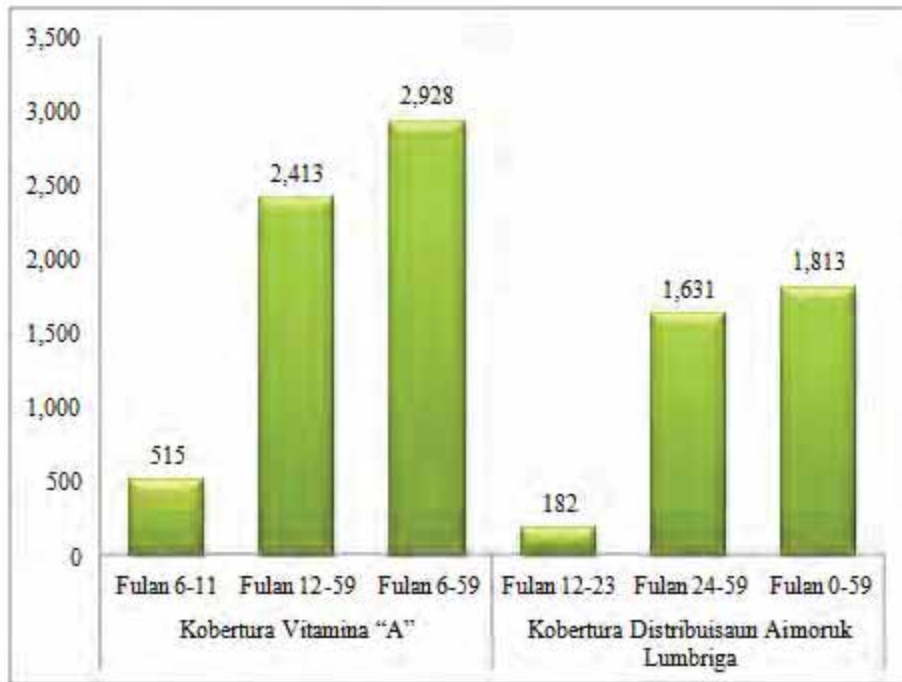
Fonte: *Centro Saúde Município de Manufahi*

2.3.7. Grafico: Resultado Prevelencia Malnutrição iha Município de Manufahi, 2016



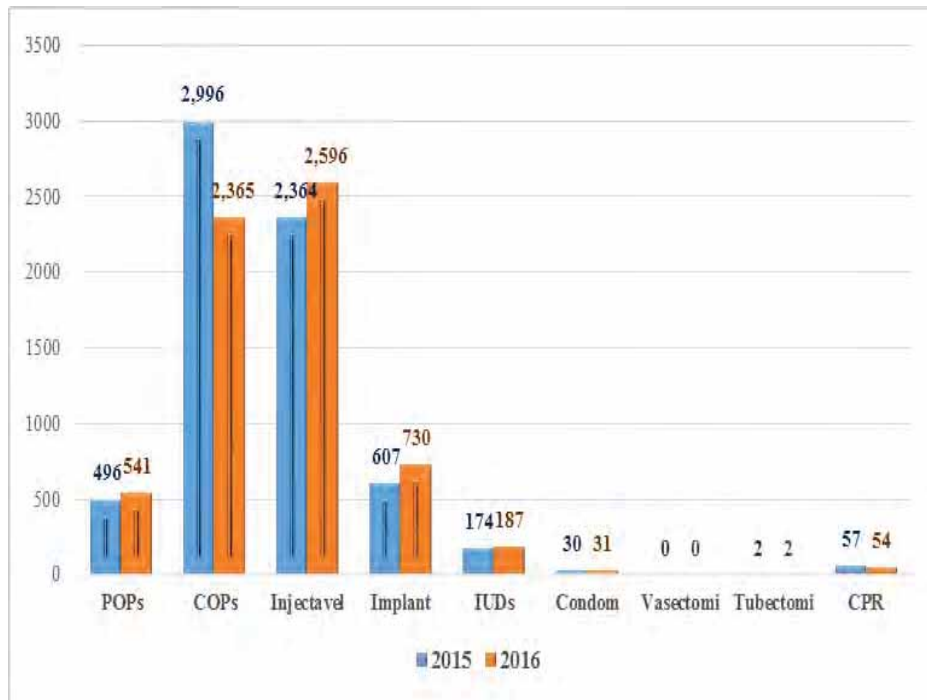
Fonte: *Ministerio da Saúde*
- *Relatóriu Estatistika Saúde 2015*

2.3.8. Gráfico: Cobertura Vitamina “A” no Distribuição Aimoruk Lumbriga iha Município de Manufahi, 2016



Fonte: *Ministerio da Saúde*
 - *Relatório Estatística Saúde 2016*

2..3.9. Número Absoluto no Taxa Prevelencia Kontraseptivo Familiar (CPR) por Posto Administrativos iha Município de Manufahi, 2015 e 2016

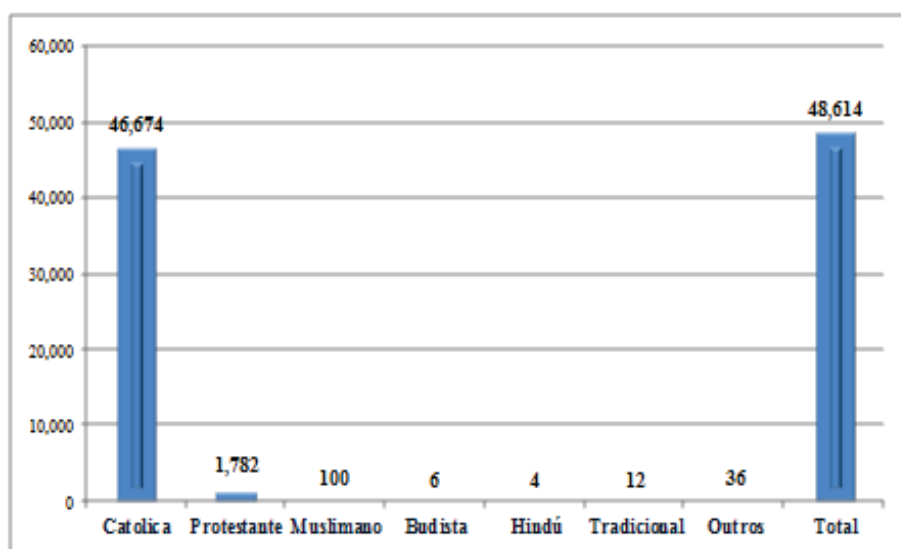


Fonte: *Ministerio da Saúde*
- *Relatório Estatística Saúde 2015 e 2016*



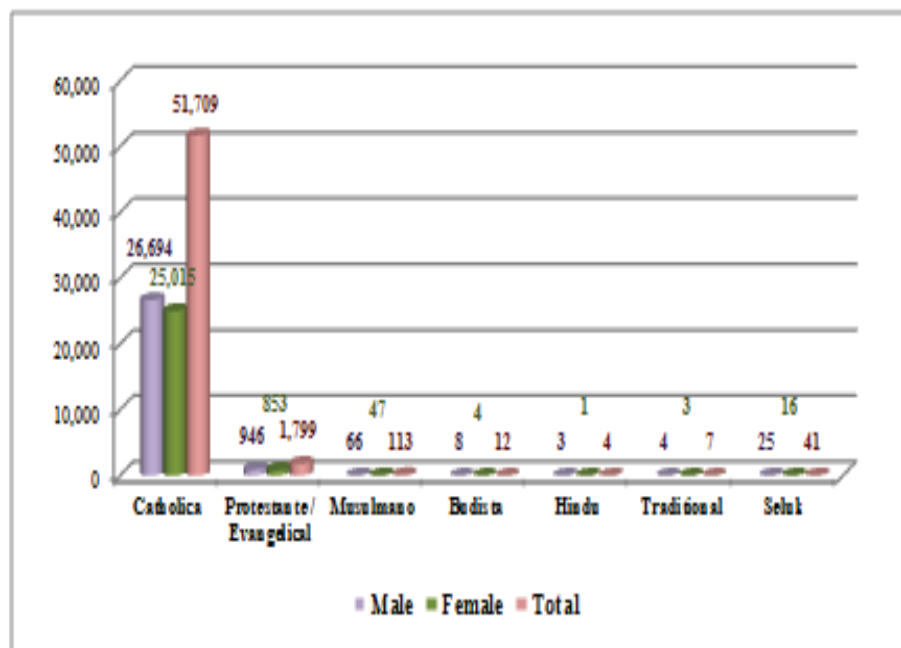
2.4. PROTEÇÃO SOCIAL

2.4.1. Grafico: Distribuição População tuir Religião iha Município de Manufahi, 2010



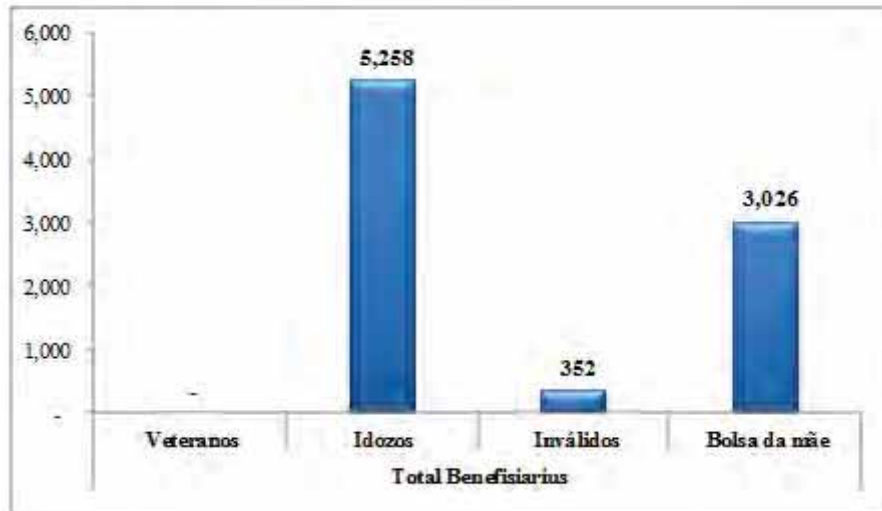
Fonte: Direcção Geral de Estatística
- Censo População no Uma Kain 2010

2.4.2. Grafico: Distribuição População tuir Religião iha Município de Manufahi, 2015



Fonte: Direcção Geral de Estatística
- Censo População no Uma Kain 2015

2.4.3. Gráfico: Total Beneficiários iha Município, 2016



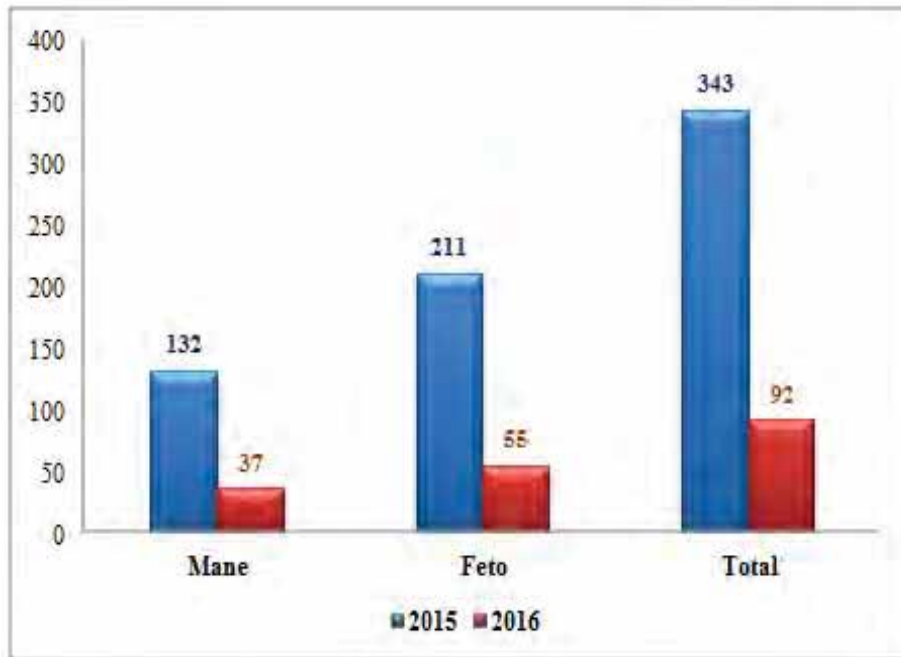
Fonte: Centro da Solidariedade Social Município de Manufahi

2.4.4. Gráfico: Número de combatentes da libertação nacional e beneficiários dos mártires simu pensão, iha Município de Manufahi, 2015 e 2016



Fonte: Ministério da Solidariedade Social

2.4.5. Número das Crianças Orfanato em Município de Manufahi, 2015 e 2016



Fonte: Ministério da Solidariedade Social

2.5. MERCADO DE TRABALHO

2.5.1. Ema ne'ebé Buka Servico iha Rai Laran no ba Rai Liur no Formação iha Município de Manufahi, 2016

| Clasifikação | Mane | Feto | Total |
|---|------------|------------|------------|
| À Procura de Serviço no País | 10 | 11 | 21 |
| À Procura de Serviço para no Estrangeiro | 115 | 7 | 122 |
| Gosta de Serviço | 39 | 0 | 39 |
| À Procura de formação profesional | 34 | 17 | 51 |
| À Procura de formação Empresárial | 0 | 0 | 0 |
| Trabalhadores Timorenses no Estrangeiro (Careia do Sul) | 106 | 4 | 110 |
| Trabalhadores Timorenses no Estrangeiro (Australia) | 9 | 3 | 12 |
| Trabalhadores Timorenses no País | 248 | 56 | 304 |
| Trabalhadores Estrangeiros no País | 44 | 5 | 49 |
| Total | 605 | 103 | 708 |

Fonte: SEPFOPÉ Município de Manufahi

2.6. PARTICIPAÇÃO POLITICA

2.6.1. Participação nas Eleições para a Presidencial da Republica, 2012

| Eleição para a Presidência da República, 2ª volta | | | | | | |
|---|---------------|---------------|---------------|-------------|--------------|----------------------------------|
| Nº Eleitores inscritos | Nº Votos | | | | Abstenção % | Votos do candidato mais votado % |
| | Total | Válidos | Votos Brancos | Votos Nulos | | |
| 30,097 | 30,097 | 21,083 | 94 | 345 | 71.51 | 2.04 |

Fonte: STAE Município de Manufahi

2.6.2. Participação nas Eleições para o Parlamento Nacional, 2012

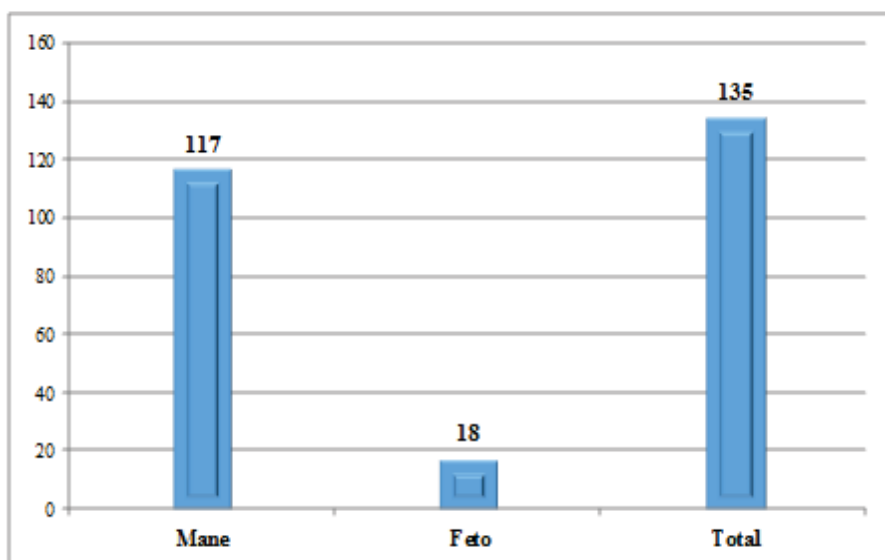
| Eleição para o Parlamento Nacional | | | | | | |
|------------------------------------|---------------|---------------|---------------|-------------|--------------|-----------------------------------|
| Nº Eleitores inscritos | Nº Votos | | | | Abstenção % | Partido / coligação mais votado % |
| | Total | Válidos | Votos Brancos | Votos Nulos | | |
| 30,076 | 30,076 | 22.329 | 137 | 297 | 98.09 | 1.91 |

Fonte: STAE Município de Manufahi



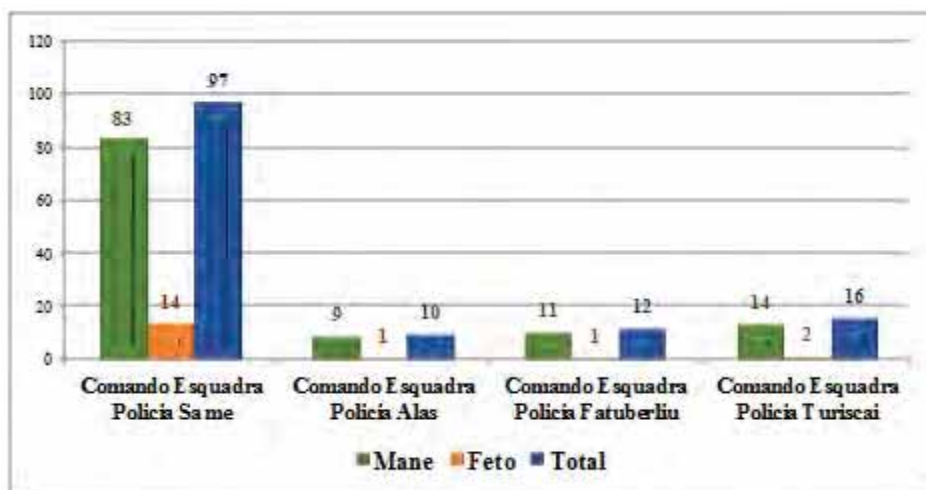
2.7. POLICIA NACIONAL TIMOR LESTE

2.7.1. Número Polícia Nacional de Timor-Leste em Município de Manufahi, 2016



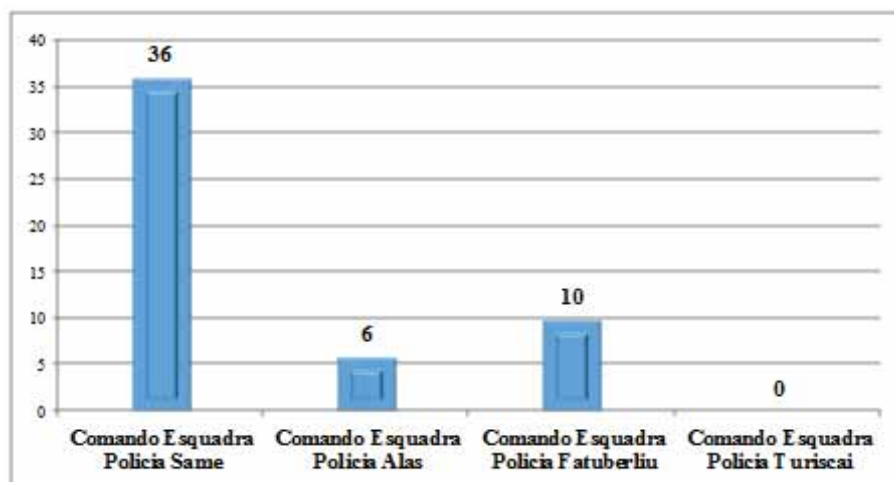
Fonte: HQ Comando PNTL Município de Manufahi

2.7.2. Personal Policia tuir komando Esquadra iha Município de Manufahi, 2016



Fonte: Comando PNTL Município de Manufahi

2.7.3. Total Acontecimento Crime por Posto Administrativos Manufahi, 2016



Fonte: Comando PNTL Município de Manufahi

2.8. REGISTO CIVIL E NOTARIADO

2.8.1. Números Emissão Certidões em Município de Manufahi, 2014 até 2016

| Tipo de Registo | 2014 | | | 2015 | | | 2016 | | |
|-------------------|-------|-------|-------|------|------|-------|------|------|-------|
| | Mane | Feto | Total | Mane | Feto | Total | Mane | Feto | Total |
| Nascimento | 1,571 | 1,608 | 3,179 | 761 | 646 | 1,407 | 594 | 612 | 1,206 |
| Obito | 38 | 10 | 48 | 174 | 73 | 247 | 72 | 31 | 103 |
| Casamento | - | - | 21 | - | - | 202 | - | - | 31 |

Fonte: *Registo Civil e Notariado Município de Manufahi*

ECONOMIA





3.1. AGRICULTURA

3.1.1. Produção Horticultura em Município de Manufahi, 2016

| Variedade/ Komoditi | Área Potencial (Ha) | Área Cultivo (Ha) | Área Colheta (Ha) | Produc tividade (Ton) | Total Produção (Ton) |
|------------------------|---------------------------|-------------------------|-------------------------|-----------------------------|----------------------------|
| A. Horticultura | | | | | |
| Repolho | 20 | 5 | 5 | 0.5 | 2.5 |
| Repolho Fuan | 15 | 2 | 2 | 0.7 | 1.4 |
| Mostarda Mutin | 15 | 5 | 5 | 0.5 | 2.5 |
| Mostarda Metan | 10 | 5 | 5 | 5 | 2.5 |
| Petsay | 10 | 5 | 5 | 0.5 | 2.5 |
| Couve | 5 | 0 | 0 | 0 | 0 |
| Canco | 35 | 10 | 3 | 0,20 | 0,6 |
| Lakero Japanes | 45 | 5 | 5 | 2 | 10 |
| Abobora | 0 | 0 | 0 | 0 | 0 |
| Cebolas Bermelhas | 0 | 5 | 5 | 0.75 | 3.75 |
| Salsa Tahan | 0 | 0 | 0 | 0 | 0 |
| Baria | 5 | 2 | 2 | 0.5 | 1 |
| Tomate | 30 | 4 | 4 | 0.5 | 2 |
| Cenoura | 25 | 1 | 1 | 0.2 | 0 |
| Piri-piri | 0 | | | | |
| Alfase | 15 | 1 | 1 | 0.2 | 0.2 |
| Pipino | 15 | 1 | 1 | 1 | 1 |
| Pateca Melancia | 25 | 5 | 5 | 2 | 10 |
| Bringela | 20 | 2 | 2 | 0.75 | 1.5 |
| B. Legumenose | | | | | |
| Koto Buneis | 0 | 2 | 2 | 0.5 | 1 |
| Feijao Vermeilha | 364 | 10 | 10 | 0.75 | 7.5 |
| Feijao Branco | 0 | 5 | 5 | 0.75 | 7.5 |
| Fore Chicoti | 25 | 5 | 5 | 0.5 | 2.5 |

Fonte: Direção do Serviços da Agricultura Município de Manufahi

3.1.2. Produção Das Principais Culturas Batar, Fehuk, Aifarina e Fore em Município de Manufahi, 2016

| Alimentasaun/ Aihan | Área Potensial Vargia/ Natar (Ha) | Área Cultivo (Ha) | Área Colheta (Ha) | Produc- tividade (Ton)/Ha | Total Produção (Ton)/ano |
|------------------------|---|-------------------------|-------------------------|---------------------------------|--------------------------------|
| BATAR | 12,000 | | | | |
| Lokal | | 286.3 | 247.93 | 1.10 | 272.72 |
| Sele | | 887.5 | 768.76 | 3.20 | 2460.03 |
| Nai | | 175 | 151.55 | 3.30 | 500.12 |
| Noi Mutin | | 187.5 | 162.56 | 2.30 | 373.89 |
| Arjuna | | 0 | 0 | 0 | 0 |
| Bisma | | 0 | 0 | 0 | 0 |
| Calinga | | 0 | 0 | 0 | 0 |
| AIFARINA | 1,500 | | | | |
| Lokal | | 15.00 | 15.00 | 4.20 | 63.00 |
| Ailuka 2 | | 2.00 | 2.00 | 9.25 | 18.50 |
| Ailuka 4 | | 2.00 | 2.00 | 9.00 | 18.00 |
| FEHUK MIDAR | 200 | | | | |
| Lokal | | 125.00 | 125.00 | 4.2 | 525.00 |
| Hohorai 1 | | 2.00 | 2.00 | 6.50 | 13.00 |
| Hohorai 2 | | 2.00 | 2.00 | 6.50 | 13.00 |
| Hohorai 3 | | 2.25 | 2.25 | 6.75 | 15.19 |
| FEHUK ROUPA | 50 | | | | |
| FORE RAI | 0 | | | | |
| Forerai lokal | | 5.00 | 5.00 | 0.65 | 3.257.00 |
| Fore keli | 250 | 7.00 | 7.00 | 0.85 | 5.95 |
| Fore Mungu | 250 | 7.00 | 7.00 | 0.80 | 5.60 |
| Talas | 500 | 12.00 | 12.00 | 5.00 | 60.00 |
| Contas | 100 | 14.00 | 14.00 | 3.50 | 49.00 |
| Terigu | 0 | 0 | 0 | 0 | 0 |
| Shogum | 0 | 0 | 0 | 0 | 0 |

Fonte: Direcção do Servicos da Agricultura Município de Manufahi

3.1.3. Produção Das Principais Culturas (Hare) em Município de Manufahi, 2015 e 2016

| 2015 | | | | | |
|------------------------|---|-------------------------|-------------------------|---------------------------------|--------------------------------|
| Alimentasaun/ Aihan | Área Potencial Vargia/ Na- tar (Ha) | Área Cultivo (Ha) | Área Colheta (Ha) | Produc- tividade (Ton)/Ha | Total Produção (Ton)/ano |
| Natar (Hare) | 3.908 | | | | |
| ICM | | 86.5 | 86.5 | 2.73 | 236.145 |
| Convensional | | 35 | 35 | 0.956 | 33.46 |
| Tradisional | | 0 | 0 | 0 | 0 |

| 2016 | | | | | |
|-----------------------|---|-------------------------|-------------------------|---------------------------------|--------------------------------|
| Alimentação/ Aihan | Área Potencial Vargia/ Natar (Ha) | Área Cultivo (Ha) | Área Colheta (Ha) | Produc- tividade (Ton)/Ha | Total Produção (Ton)/ano |
| Natar | 3,908 | | | | |
| ICM | | 0 | 0 | 0 | 0 |
| Convensional | | 418.55 | 383.10 | 3.17 | 1213.10 |
| Tradisional | | 56.00 | 53.00 | 2.09 | 111.05 |

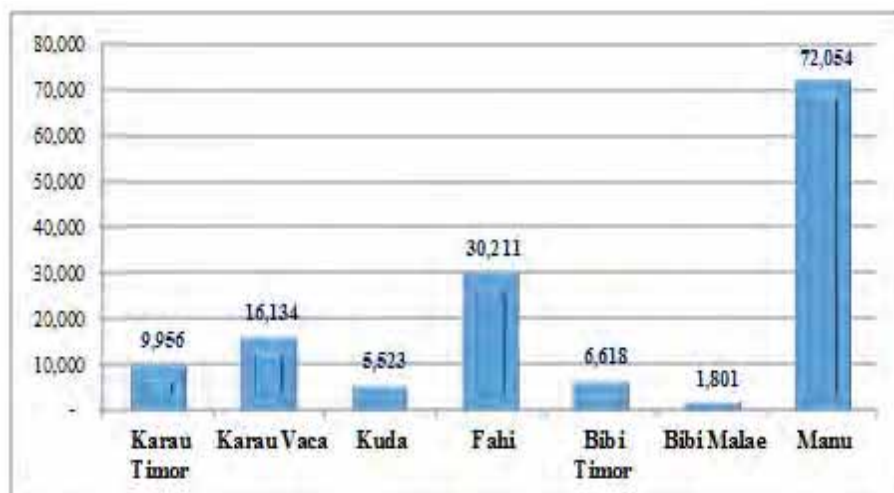
Fonte: Direcção do Servicos da Agricultura Municipio de Manufahi

3.1.4. Total Produção Animal em Município de Manufahi, 2012 até 2016

| Tipo Animal | T i n a n | | | | |
|-------------|-----------|--------|--------|--------|--------|
| | 2012 | 2013 | 2014 | 2015 | 2016 |
| Krau Timor | 5,893 | 5,893 | 13,339 | 8,647 | 9,956 |
| Krau Vaca | 7,559 | 7,559 | 16,670 | 14,148 | 16,134 |
| Kuda | 4,235 | 4,235 | 6,895 | 4,489 | 5,523 |
| Fahi | 16,471 | 16,471 | 28,427 | 25,092 | 30,211 |
| Bibi Timor | 5,013 | 5,013 | 7,839 | 6,303 | 6,618 |
| Bibi Malae | 359 | 359 | 190 | 765 | 1,801 |
| Manu | 36,471 | 36,471 | 45,172 | 67,896 | 72,054 |

Fonte: - Direcção Geral de Estatística
(Koluna 2015) = Censo População no Uma Kain 2015
- Agrikultura Município de Manufahi

3.1.5. Grafico: Tipo Animal iha Município de Manufahi, 2016



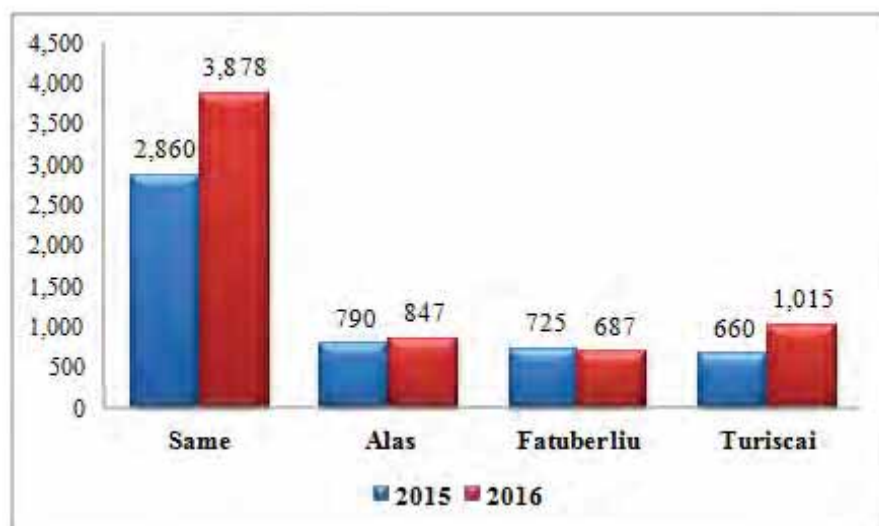
Fonte: Direcção do Servicos da Agricultura Município de Manufahi

3.2. ENERGIA

3.2.1. Número Klientes ne'ebé mak Asesu ba Electricidade tuir Posto Administrativos iha Município de Manufahi

| Posto Administrativos | 2015 | | 2016 | |
|-----------------------|-------------------------|---------------|-------------------------|---------------|
| | No. Posto Transformador | Total Consumo | No. Posto Transformador | Total Consumo |
| Same | 19 | 2,860 | 32 | 3,878 |
| Alas | 7 | 790 | 9 | 847 |
| Fatuberliu | 6 | 725 | 8 | 687 |
| Turiscai | 5 | 660 | 5 | 1,015 |
| Total | 37 | 3,035 | 54 | 6,427 |

Grafico 3.2.1. Número Klientes ne'ebé mak Asesu ba Electricidade



Fonte: EDTL Município de Manufahi

3.2.2. Fontes Energia Naroman (Lighting) ba Uma Kain Privados em Município de Manufahi, 2016

| Posto Administrativos/Sucos | Uma Kain Privado | Fontes Energia ba Naroman (Lighting) | | | | | | | |
|-----------------------------|------------------|--------------------------------------|-----------|------------|-----------------|------------|-----------|--------------|-----------|
| | | Elec-tricida de | Bio-gas | Mina Rai | Lilin/Lam-piaun | Ai Ma-ran | Ka-mi'i | Solar Panel | Seluk |
| (1) | (2) | (3) | (4) | (5) | (6) | (7) | (8) | (9) | (10) |
| MANUFAHI | 9,023 | 4,519 | 61 | 327 | 609 | 130 | 44 | 3,319 | 14 |
| Alas | 1,405 | 579 | 5 | 52 | 93 | 1 | 8 | 666 | 1 |
| Aituha | 131 | 2 | 1 | 1 | 39 | 1 | - | 87 | - |
| Dotik | 340 | 120 | - | 40 | 25 | - | 2 | 153 | - |
| Mahaquidan | 382 | 203 | 2 | 6 | 18 | - | 1 | 152 | - |
| Taitudac | 301 | 25 | 1 | 2 | 2 | - | 1 | 270 | - |
| Uma Berloic | 251 | 229 | 1 | 3 | 9 | - | 4 | 4 | 1 |
| Fatuberlio | 1,252 | 481 | 3 | 24 | 113 | 5 | 2 | 621 | 3 |
| Bubussuso | 143 | 4 | - | - | 2 | 1 | 1 | 135 | - |
| Caicassa | 199 | 4 | 1 | 5 | 38 | 4 | - | 146 | 1 |
| Clacuc | 484 | 366 | - | 14 | 19 | - | 1 | 83 | 1 |
| Fahinehan | 223 | 5 | 1 | 1 | 1 | - | - | 214 | 1 |
| Fatukahi | 203 | 102 | 1 | 4 | 53 | - | - | 43 | - |
| Same | 5,245 | 3,097 | 46 | 209 | 351 | 80 | 29 | 1,427 | 6 |
| Babulo | 708 | 554 | 2 | 33 | 5 | 2 | 4 | 108 | - |
| Betano | 1,054 | 851 | 7 | 76 | 71 | 2 | 8 | 35 | 4 |
| Dai-Sua | 499 | 164 | 17 | 15 | 6 | 72 | 5 | 218 | 2 |
| Grotu | 163 | - | - | 8 | 1 | - | - | 154 | - |
| Holarua | 1,167 | 478 | 11 | 29 | 20 | 1 | 7 | 621 | - |
| Letefoho | 1,199 | 1,047 | 9 | 13 | 73 | 2 | 4 | 51 | - |
| Rotuto | 173 | 3 | - | 4 | 165 | 1 | - | - | - |
| Tutuluro | 282 | - | - | 31 | 10 | - | 1 | 240 | - |

Continua...

Continuação 3.2.2.

| Posto Administrativo/Sucos | Uma Kain Privado | Fontes Energia ba Naroman (Lighting) | | | | | | | |
|----------------------------|------------------|--------------------------------------|----------|-----------|-----------------|-----------|----------|-------------|----------|
| | | Elec-tricida de | Bio-gas | Mina Rai | Lilin/Lam-piaun | Ai Ma-ran | Ka-mi'i | Solar Panel | Seluk |
| (1) | (2) | (3) | (4) | (5) | (6) | (7) | (8) | (9) | (10) |
| Turiscai | 1,121 | 362 | 7 | 42 | 52 | 44 | 5 | 605 | 4 |
| Aitemua | 107 | 13 | 1 | 1 | - | 1 | - | 91 | - |
| Beremana | 110 | - | 2 | 21 | 49 | - | - | 38 | - |
| Caimauc | 176 | 137 | 1 | 5 | - | - | - | 33 | - |
| Fatucalo | 59 | - | - | - | 1 | - | - | 58 | - |
| Foholau | 32 | - | - | - | - | - | - | 32 | - |
| Lessuata | 57 | - | 1 | - | - | - | - | 56 | - |
| Liurai | 92 | 1 | 1 | 8 | 1 | 43 | 5 | 29 | 4 |
| Manumera | 229 | 210 | - | 2 | - | - | - | 17 | - |
| Matorec | 64 | - | - | - | - | - | - | 64 | - |
| Mindelo | 85 | - | 1 | 5 | 1 | - | - | 78 | - |
| Orana | 110 | 1 | - | - | - | - | - | 109 | - |

Fonte: Direcção Geral de Estatística
- Censo População no Uma Kain 2015

3.2.3. Fontes Energia Hodi Tein (Cooking) ba Uma Kain Privados em Município de Manufahi, 2016

| Posto Administrativos/ Sucos | Uma Kain Privado | Fontes Energia ba Tein (Cooking) | | | | | | |
|---------------------------------|------------------|----------------------------------|---------------------|------------|--------------|-------------------------|--------------|-----------|
| | | Elec- tricida de | Cook- ing gas | Bio Gas | Mina- rai | Anar (Batu- bara) | Ai Maran | Seluk |
| (1) | (2) | (3) | (4) | (5) | (6) | (7) | (8) | (9) |
| MANUFAHI | 9,023 | 248 | 58 | 30 | 81 | 15 | 8,580 | 11 |
| Alas | 1,405 | 26 | 5 | 8 | 11 | 2 | 1,352 | 1 |
| Aituha | 131 | 0 | 1 | 0 | 0 | 0 | 130 | 0 |
| Dotik | 340 | 4 | 1 | 2 | 11 | 1 | 321 | 0 |
| Mahaquidan | 382 | 13 | 0 | 1 | 0 | 0 | 368 | 0 |
| Taitudac | 301 | 0 | 1 | 1 | 0 | 0 | 298 | 1 |
| Uma Berloic | 251 | 9 | 2 | 4 | 0 | 1 | 235 | 0 |
| Fatuberlio | 1,252 | 14 | 3 | 0 | 6 | 1 | 1,227 | 1 |
| Bubussuso | 143 | 1 | 1 | 0 | 0 | 0 | 141 | 0 |
| Caicassa | 199 | 1 | 0 | 0 | 1 | 1 | 196 | 0 |
| Clacuc | 484 | 7 | 0 | 0 | 0 | 0 | 477 | 0 |
| Fahinehan | 223 | 1 | 2 | 0 | 1 | 0 | 218 | 1 |
| Fatukahi | 203 | 4 | 0 | 0 | 4 | 0 | 195 | 0 |
| Same | 5,245 | 194 | 45 | 22 | 57 | 10 | 4,908 | 9 |
| Babulo | 708 | 33 | 9 | 2 | 7 | 1 | 655 | 1 |
| Betano | 1,054 | 26 | 5 | 8 | 7 | 0 | 1,006 | 2 |
| Dai-Sua | 499 | 10 | 3 | 0 | 2 | 3 | 481 | 0 |
| Grotu | 163 | 0 | 0 | 0 | 0 | 0 | 161 | 2 |
| Holarua | 1,167 | 43 | 10 | 5 | 9 | 6 | 1,091 | 3 |
| Letefoho | 1,199 | 76 | 18 | 7 | 32 | 0 | 1,065 | 1 |
| Rotuto | 173 | 0 | 0 | 0 | 0 | 0 | 173 | 0 |
| Tutuluro | 282 | 6 | 0 | 0 | 0 | 0 | 276 | 0 |

Continua...

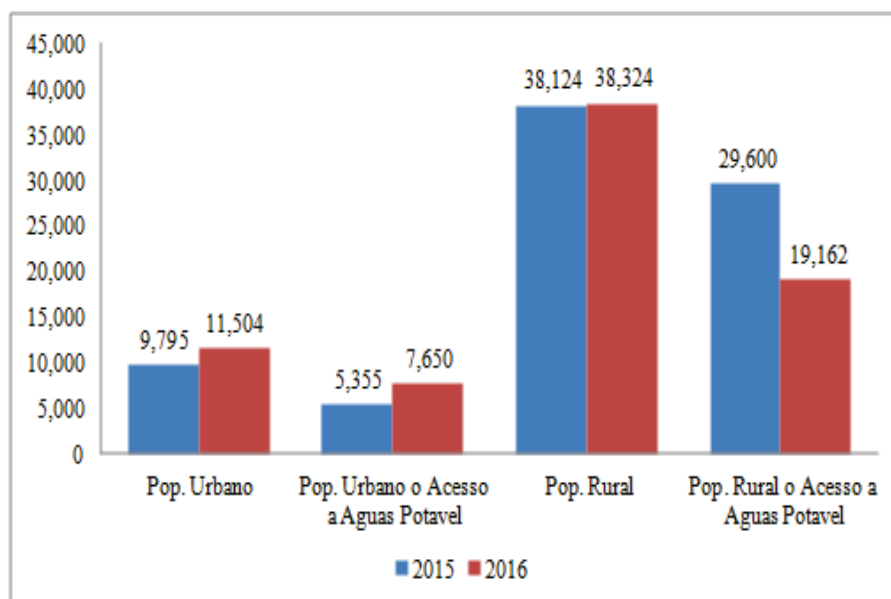
Continuação 3.2.3.

| Posto Administrativos/ Sucos | Uma Kain Privado | Fontes Energia ba Tein (Cooking) | | | | | | |
|------------------------------------|------------------------|----------------------------------|---------------------|------------|--------------|-------------------------|--------------|----------|
| | | Elec- tricida de | Cook- ing gas | Bio Gas | Mina- rai | Anar (Batu- bara) | Ai Maran | Seluk |
| (1) | (2) | (3) | (4) | (5) | (6) | (7) | (8) | (9) |
| Turiscai | 1,121 | 14 | 5 | 0 | 7 | 2 | 1,093 | 0 |
| Aitemua | 107 | 0 | 0 | 0 | 1 | 0 | 106 | 0 |
| Beremana | 110 | 0 | 2 | 0 | 0 | 0 | 108 | 0 |
| Caimauc | 176 | 6 | 0 | 0 | 1 | 0 | 169 | 0 |
| Fatucalo | 59 | 0 | 0 | 0 | 0 | 0 | 59 | 0 |
| Foholau | 32 | 0 | 0 | 0 | 0 | 1 | 31 | 0 |
| Lessuata | 57 | 0 | 1 | 0 | 0 | 0 | 56 | 0 |
| Liurai | 92 | 0 | 1 | 0 | 1 | 1 | 89 | 0 |
| Manumera | 229 | 8 | 1 | 0 | 2 | 0 | 218 | 0 |
| Matorec | 64 | 0 | 0 | 0 | 1 | 0 | 63 | 0 |
| Mindelo | 85 | 0 | 0 | 0 | 0 | 0 | 85 | 0 |
| Orana | 110 | 0 | 0 | 0 | 1 | 0 | 109 | 0 |

Fonte: Direcção Geral de Estatística
- Censo População no Uma Kain 2015

3.3. ÁGUA POTÁVEL

3.3.1. População Urbano e Rural o Acesso à Água Potável em Município de Manufahi, 2015 e 2016



Fonte: Direção Nacional Agua e Saneamento

3.4. TRANSPORTES

3.4.1. Veículos Registrados, por tipo de Veículo em Município de Manufahi, 2011 até 2016

| Tipo de Veículos | 2011 | 2012 | 2013 | 2014 | 2015 | 2015 | 2016 |
|------------------|------------|------------|------------|------------|------------|------------|------------|
| Motocicleta | 194 | 132 | 229 | 181 | 411 | 443 | 443 |
| St. Wagon | 6 | 1 | 1 | 1 | 1 | 7 | 7 |
| Jeep | 1 | 1 | - | - | - | 1 | 1 |
| Automóvel | 1 | - | - | - | - | - | - |
| M. Aut | 1 | - | - | - | - | - | - |
| Carinha | - | 1 | - | - | 4 | 7 | 7 |
| Ambulância | 4 | - | - | - | - | - | - |
| M. Camião | - | 1 | - | - | - | - | - |
| Autoc. Privado | 8 | - | - | - | - | - | - |
| Camião | - | 10 | 6 | 7 | 8 | 11 | 11 |
| Ca.c/Tanque | - | - | - | - | - | - | - |
| Cam/c/Atrel | - | - | - | - | - | - | - |
| Tractor | - | - | - | - | - | - | - |
| Escavadora | - | - | - | - | - | - | - |
| Loader | - | - | - | - | - | - | - |
| Forklift | - | - | - | - | - | - | - |
| Cilindro | - | - | - | - | - | - | - |
| Total | 215 | 146 | 236 | 189 | 424 | 469 | 469 |

Fonte: Direcção Regional Transportes Terrestres Município de Manufahi



**Direcção Geral de Estatística
Estatística Município de Manufahi
Rua de Fataha, Babulo, Same
Timor-Leste**

www.statistics.gov.tl

dge@mof.gov.tl

Telf. (670) 77310934

